

PROCES VERBAL DE RECEPȚIE 144 / 2020

Întocmit astăzi, **30/01/2020**, privind cererea **7282** din **27/01/2020**
având aviz de incepere a lucrărilor cu nr din

1. Beneficiar: COMUNA SCHELA

2. Executant: Mindru Florin Vasile

3. Denumirea lucrărilor recepționate: Plan topografic, suport al documentației de
"Reactualizare a Planului Urbanistic General al comunei Schela - județul Galați "

4. Nominalizarea documentelor și a documentațiilor care se predau Oficiului de Cadastru și
Publicitate Imobiliară GALATI conform avizului de incepere a lucrărilor:

| Număr act | Data act | Tip act | Emitent |
|-----------|------------|-------------------|----------------------------|
| 610 | 19.04.2019 | act administrativ | Oficiul de Cadastru și |
| 14 | 30.04.2008 | act normativ | Consiliul Local al comunei |

Așa cum sunt atașate la cerere.

5. Concluzii:

Pentru procesul verbal 144 au fost recepționate 1 propuneri:

* PLAN TOPOGRAFIC SUPORT AL DOCUMENTAȚIEI PLANULUI URBANISTIC GENERAL (PUG.)
DUPA APROBAREA PUG-ului SI A REGULAMENTULUI LOCAL DE URBANISM, AVETI OBLIGATIA DE A DEPUNE
LA OCPI COPIA HOTARARII DE APROBARE A COMUNEI SCHELA.

6. Erori topologice față de alte entități spațiale:

| Identificator | Tip eroare | Mesaj suprapunere |
|-----------------------------|------------|-------------------|
| Nu există erori topologice. | | |

Lucrarea este declarată **Admisă**

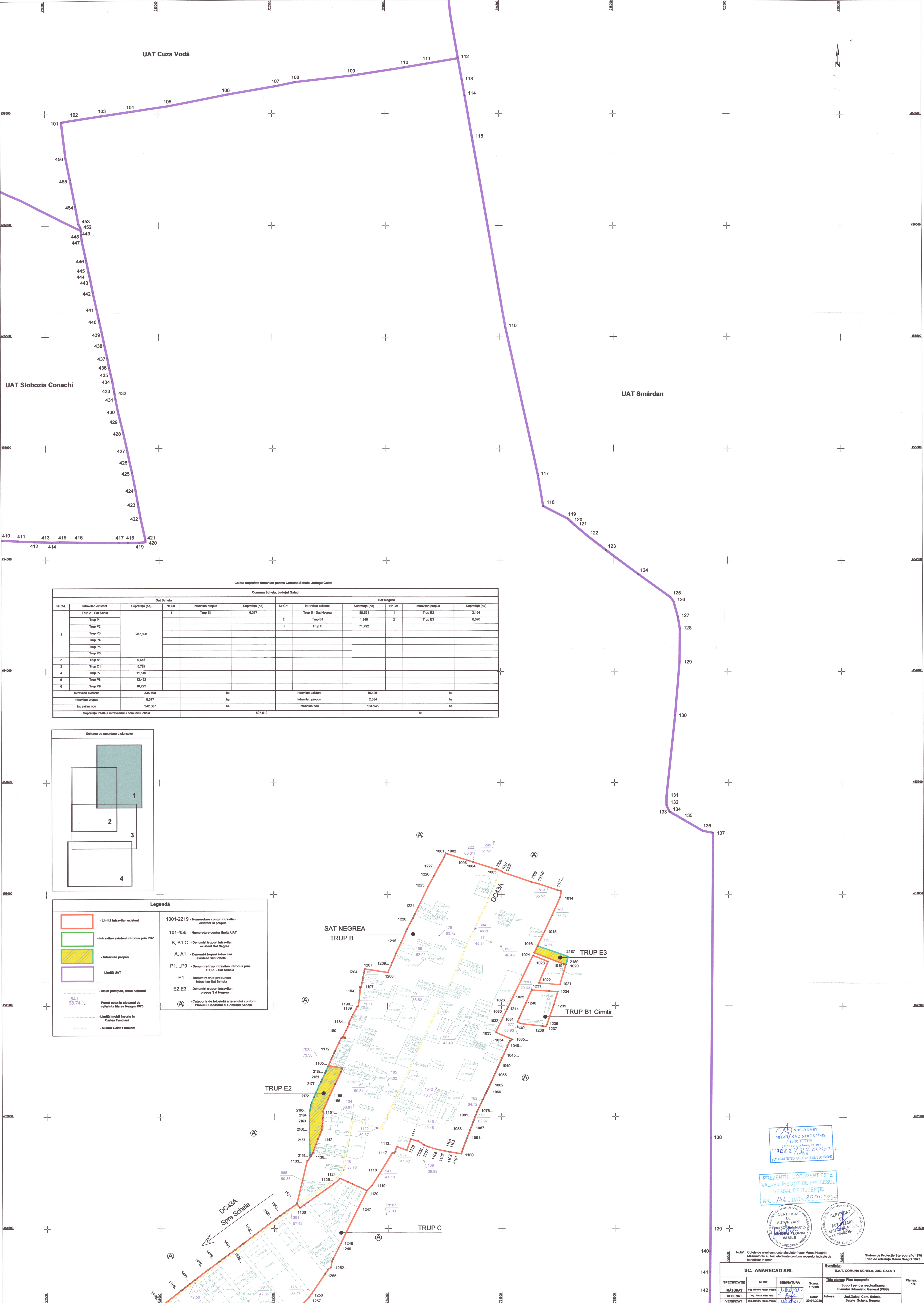
Inginer Șef

-



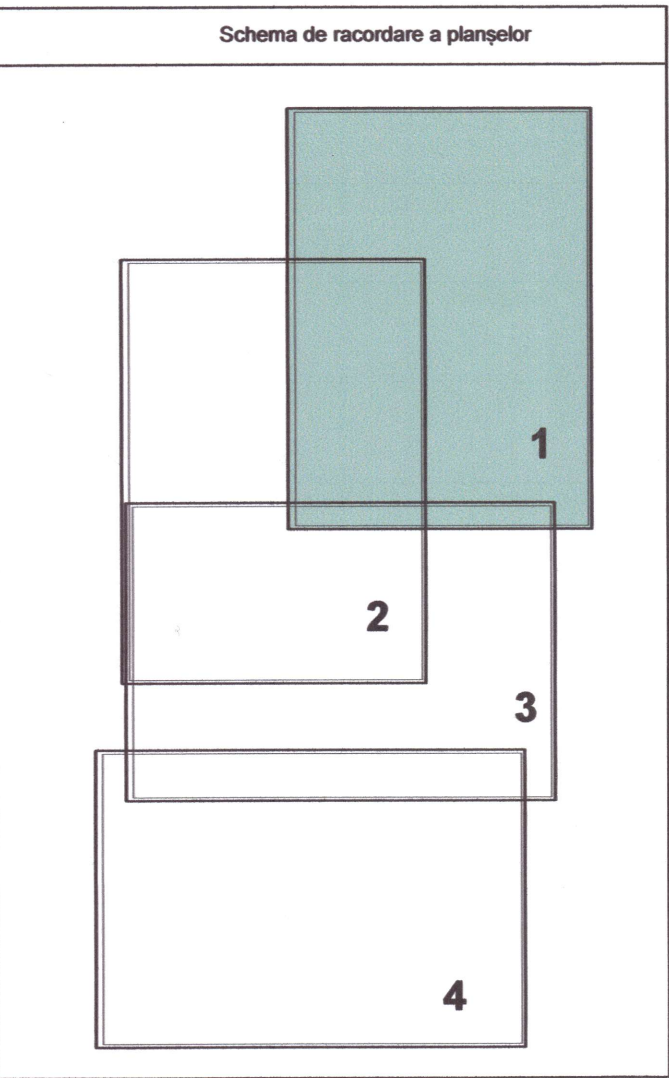
Inspector
Sorin Cantemir





Calculat suprafețe intravilan pentru Comuna Schela, Județul Galați

| Comuna Schela, Județul Galați | | | | | | | | | | | |
|--|---------------------|----------------|---------|-------------------|----------------|---------------------|---------------------|----------------|---------|-------------------|----------------|
| Sat Schela | | | | | Sat Negrea | | | | | | |
| Nr.Crt. | Intravilan existent | Suprafață (ha) | Nr.Crt. | Intravilan propus | Suprafață (ha) | Nr.Crt. | Intravilan existent | Suprafață (ha) | Nr.Crt. | Intravilan propus | Suprafață (ha) |
| 1 | Trup A - Sat Schela | 287,898 | 1 | Trup E1 | 6,377 | 1 | Trup B - Sat Negrea | 86,521 | 1 | Trup E2 | 2,164 |
| | Trup P1 | | | 2 | Trup B1 | 1,948 | 2 | Trup E3 | 0,520 | | |
| | Trup P2 | | | 3 | Trup C | 71,792 | | | | | |
| | Trup P3 | | | | | | | | | | |
| | Trup P4 | | | | | | | | | | |
| | Trup P5 | | | | | | | | | | |
| | Trup P6 | | | | | | | | | | |
| 2 | Trup A1 | 0,645 | | | | | | | | | |
| 3 | Trup C1 | 5,782 | | | | | | | | | |
| 4 | Trup P7 | 11,140 | | | | | | | | | |
| 5 | Trup P8 | 12,432 | | | | | | | | | |
| 6 | Trup P9 | 18,293 | | | | | | | | | |
| Intravilan existent | | 336,190 | | ha | | Intravilan existent | | 162,261 | | | ha |
| Intravilan propus | | 6,377 | | ha | | Intravilan propus | | 2,684 | | | ha |
| Intravilan nou | | 342,567 | | ha | | Intravilan nou | | 164,945 | | | ha |
| Suprafață totală a intravilanului comunei Schela | | | | | 507,512 | | | | | ha | |



Legendă

- Limită intravilan existent
- Intravilan existent introdus prin PUZ
- Intravilan propus
- Limită UAT
- Drum județean, drum național
- Punct cotat în sistemul de referință Marea Neagră 1975
- Limită imobil înscris în Cartea Funciară
- Număr Carte Funciară

1001-2219 - Numerație contur intravilan existent și propus
101-456 - Numerație contur linia UAT
B, B1, C - Denumit trup intravilan existent Sat Negrea
A, A1 - Denumit trup intravilan existent Sat Schela
P1...P9 - Denumire trup intravilan introdus prin P.U.Z. - Sat Schela
E1 - Denumire trup propus intravilan Sat Schela
E2, E3 - Denumit trup intravilan propus Sat Negrea
A - Categoriile de folosință a terenului conform Planului Cadastral al Comunei Schela

PREZENTUL DOCUMENT ESTE VALABIL ÎNȘOȚIT DE PROCEȘUL VERBAL DE RECEPȚIE NR. 146 DATA 30.01.2022

CERTIFICAT DE AUTORIZARE
Scrie ROȘUȘ N/0127
MANEA FLORIN VASILE

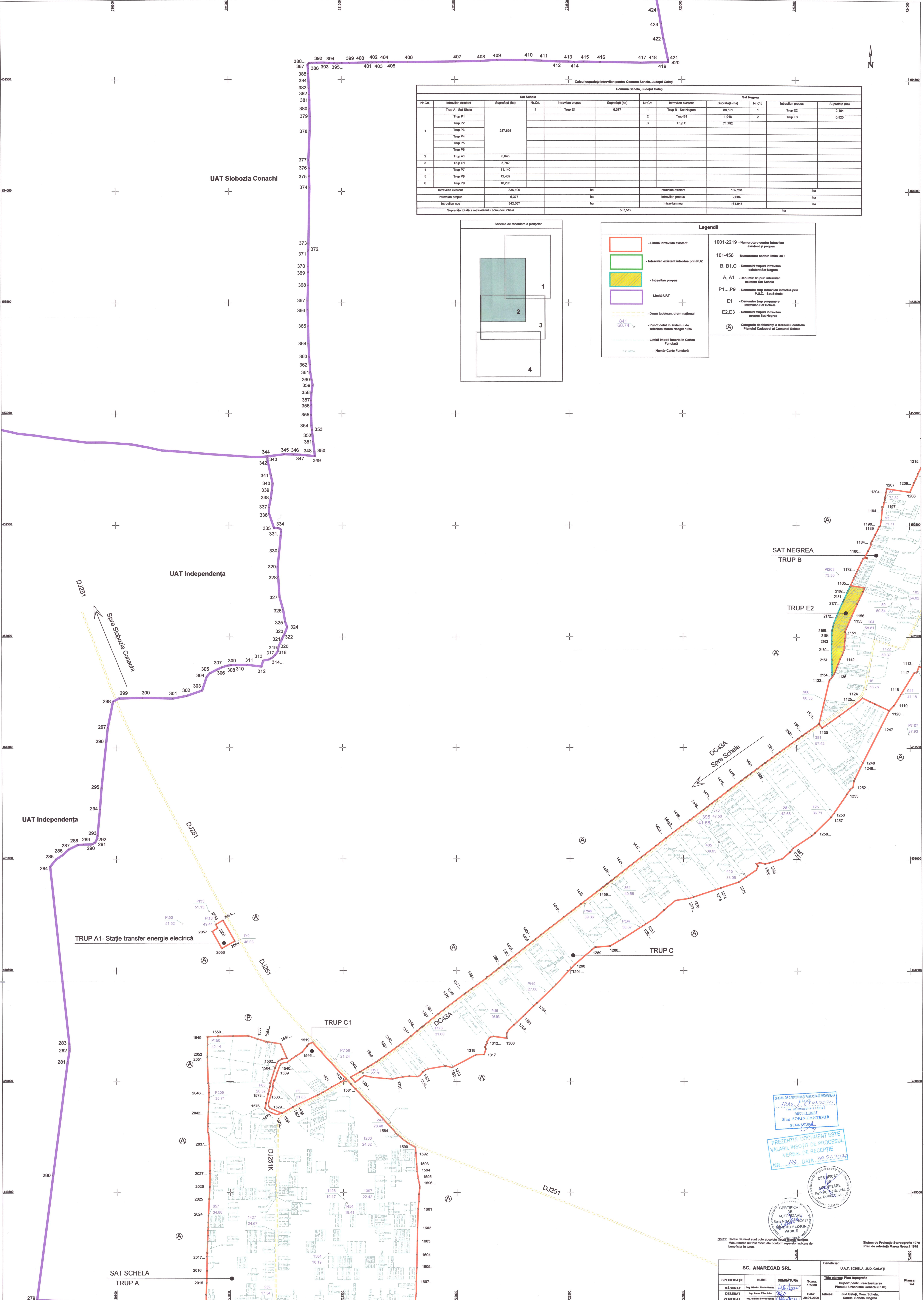
CERTIFICAT DE AUTORIZARE
Scrie ROȘUȘ N/0127
MANEA FLORIN VASILE

10881: Cotele de nivel sunt cote absolute (după Marea Neagră). Măsurătorile au fost efectuate conform reperele indicate de beneficiar în teren.

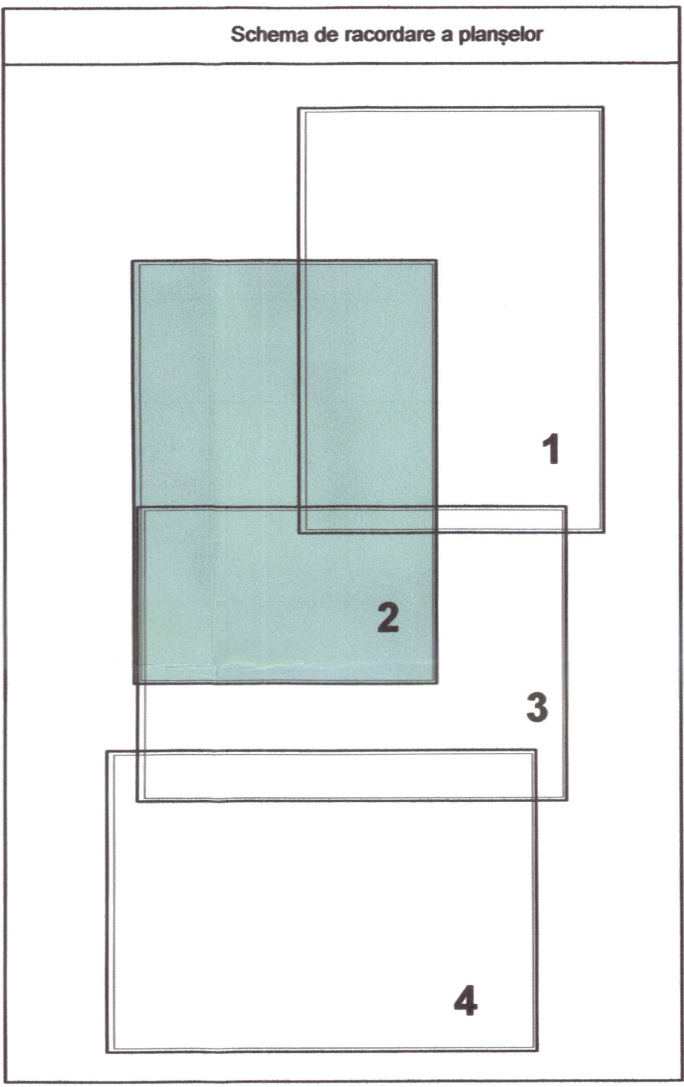
Beneficiar: UAT COMUNA SCHELA, JUDEȚUL GALAȚI

| SC. ANARECAD SRL | NUME | SEMNĂTURĂ | Scara: 1:5000 | Titlu planșă: Plan topografic | Planșă: 104 |
|------------------|---------------------------|-----------|---------------|---|-------------|
| MĂSURAT | Ing. Mircea Florin Vasile | | | Support pentru reactualizarea Planului Urbanistic General (PUG) | |
| DESEINAT | Ing. Andrei Elena Vasile | | | | |
| VERIFICAT | Ing. Mircea Florin Vasile | | | | |

Data: 20.01.2020 Adresa: Județul Galați, Com. Schela, Sat. Schela, Negrea



| Comuna Schele, Județul Galați | | | | | | | | | | | | |
|--|---------------------|----------------|---------|-------------------|----------------|---------------------|--|---------------------|---------|-------------------|----------------|---------|
| Sat Schele | | | | | | Sat Negrea | | | | | | |
| Nr.Crt. | Intravilan existent | Suprafață (ha) | Nr.Crt. | Intravilan propus | Suprafață (ha) | Nr.Crt. | Intravilan existent | Suprafață (ha) | Nr.Crt. | Intravilan propus | Suprafață (ha) | |
| 1 | Trup A - Sat Schele | 287,898 | 1 | Trup E1 | 6,377 | | 1 | Trup B - Sat Negrea | 86,521 | 1 | Trup E2 | 2,164 |
| | | | | | 2 | Trup B1 | 1,948 | 2 | Trup E3 | 0,520 | | |
| | | | | | 3 | Trup C | 71,762 | | | | | |
| | | | | | | | | | | | | |
| | | | | | | | | | | | | |
| | | | | | | | | | | | | |
| | Trup P1 | | | | | | | | | | | |
| | Trup P2 | | | | | | | | | | | |
| | Trup P3 | | | | | | | | | | | |
| | Trup P4 | | | | | | | | | | | |
| | Trup P5 | | | | | | | | | | | |
| | Trup P6 | | | | | | | | | | | |
| 2 | Trup A1 | 0,645 | | | | | | | | | | |
| 3 | Trup C1 | 5,782 | | | | | | | | | | |
| 4 | Trup P7 | 11,140 | | | | | | | | | | |
| 5 | Trup P8 | 12,432 | | | | | | | | | | |
| 6 | Trup P9 | 18,293 | | | | | | | | | | |
| Intravilan existent | | 336,190 | | ha | | Intravilan existent | | 162,261 | | ha | | |
| Intravilan propus | | 6,377 | | ha | | Intravilan propus | | 2,684 | | ha | | |
| Intravilan nou | | 342,567 | | ha | | Intravilan nou | | 164,945 | | ha | | |
| Suprafața totală a intravilanului comunei Schele | | | | | 507,512 | | Suprafața totală a intravilanului comunei Negrea | | | | | 167,625 |
| | | | | | | | | | | | | ha |



Legendă

- Limită intravilan existent
- Intravilan existent introdus prin PUZ
- Intravilan propus
- Limită UAT
- Drum județean, drum național
- Punct cotă la sistemul de referință Marea Neagră 1975
- Limită imobil înscris în Cartea Funciară
- Număr Carte Funciară

1001-2219 - Numerotare contur intravilan existent și propus
101-456 - Numerotare contur limită UAT
B, B1, C - Denumiri trupe intravilan existent Sat Negrea
A, A1 - Denumiri trupe intravilan existent Sat Schele
P1...P9 - Denumiri trupe intravilan introdus prin P.U.Z. - Sat Schele
E1 - Denumire trup propunere intravilan Sat Schele
E2, E3 - Denumiri trupe intravilan propus Sat Negrea
(A) - Categoria de folosință a terenului conform Planului Cadastral al Comunei Schele

OPINIE DE CĂȘĂRIȘU ȘI PUBLICITATE MOBILARĂ
7282 P. 21.2020
(se de înregistrare / data)
REGISTRAR
SING. SOBOL CANTEMIR
SEMNAȚURĂ

PREZENTUL DOCUMENT ESTE
VALABIL ÎNȘIȘU DE PROCESUL
VERBAL DE RECEPȚIE
NR. 144, DATA 30.07.2024

CERTIFICAT
DE
AUTORIZARE
Scrie în continuare
NĂȘU FLORIN
VASILE

Notă: Cotele de nivel sunt cote absolute (m/0) față de Marea Neagră 1975. Măsurătorile au fost efectuate conform reperelor indicate de beneficiar în teren.

Sistem de Protecție Stereoaragă 1975
Plan de referință Marea Neagră 1975

| SC. ANARECAD SRL | | | | Beneficiar: U.A.T. SCHELA, JUĐ. GALAȚI | |
|------------------|---------------------------|-----------|---------------|---|------------|
| SPECIFICATIE | NUME | SEMNAȚURĂ | Scara: 1:5000 | Titlu planșă: Plan topografic | Planșă: 24 |
| MĂSURAT | Ing. Mihail Florin Vasile | | | Support pentru realizarea Planului Urbanistic General (PUG) | |
| DESEMAT | Ing. Andrei Florin Vasile | | | Adresă: Județ Galați, Com. Schele, Satul Schele, Negrea | |
| VERIFICAT | Ing. Mihail Florin Vasile | | | | |

